

LOCALISATION DU TERRITOIRE Jinze, Qinpu - Shanghai



Source : Google map

"URBAN REFLECTION FOR CONNECTION"

Territoire Ouest : Interface de la zone urbaine & rurale

Développement urbain
densification graduelle



Schéma : Développement urbain

Grille verte
lier l'ensemble du territoire ouest

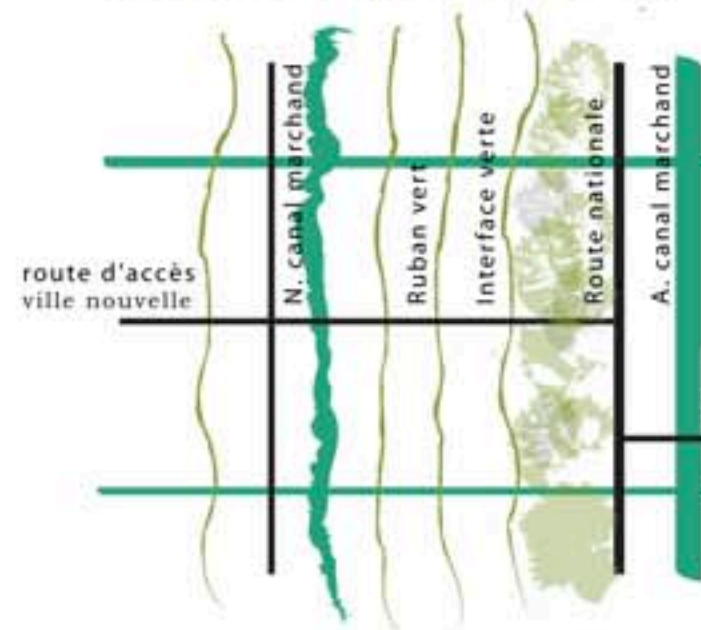


Schéma : Grille verte & morphologie des canaux

Grille urbaine
textures : bâti + paysage

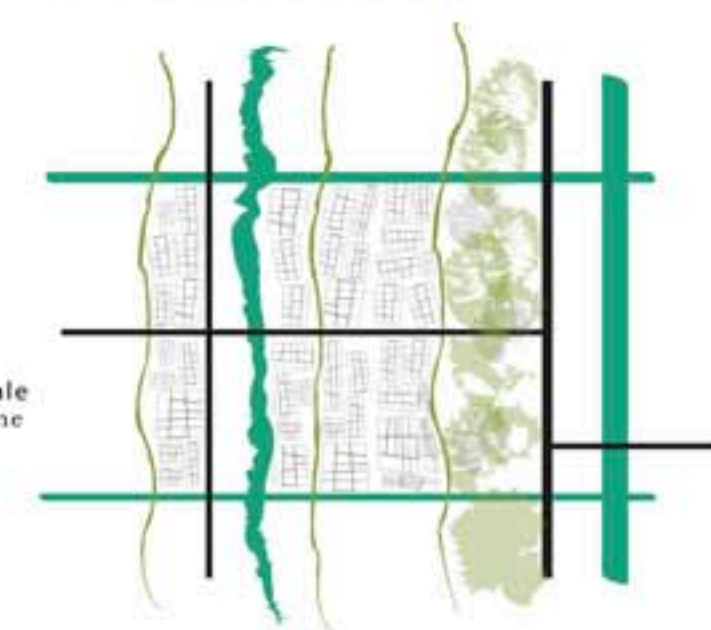


Schéma : Juxtaposition de la grille verte et urbaine

Grille verte + urbaine
utilisation du sol



Schéma : Utilisation du territoire Ouest & nouvelle trame

TRAME MORPHOLOGIQUE typologie des canaux

- Marchand**
Pêche, commerce, transport des bateaux, communication
- Résidentiel**
À l'échelle de quartier, usage domestique, boutique d'artisans, l'espace public est la cours arrière des habitants



Source : Anne Aubin

formes d'agriculture

- Résidentiel**
L'espace libre est utilisé comme potager domestique
- Terre**
Coton et riz (principales cultures)
- Eau**
Principale pisciculture de crabe, profite des grands lacs



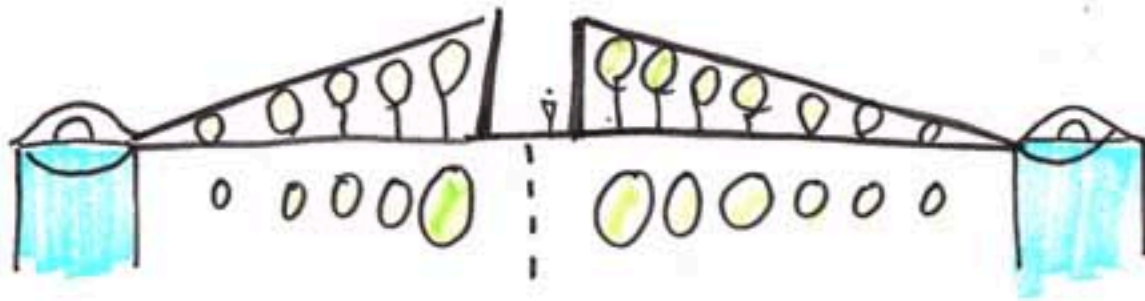
Source : Anne Aubin

ORGANISATION DE LA GRILLE VERTE

Concept

La grille verte devient le pont entre les multiples composantes du territoire

- Orientation dans l'espace
- Lier l'ancien bâti au nouveau
- Lier les différents usages du territoire
- Renforcer l'identité du territoire avec la grille verte



Coupe-élévation longitudinale face au nouveau développement urbain




coupe-élévation A-A1
échelle 1 : 500

Coupe-élévation transversale relation agriculture-urbain / ancien et nouveau développement



coupe-élévation B - B1
échelle 1 : 500



Photomontage 1 : Canal résidentiel



Photomontage 2 : Canal marchand

TYPLOGIE DES CANAUX

Lien entre le canal résidentiel & le ruban vert

La réflexion marchande sur le nouveau canal

MACRO-DESIGN



Plan Macro-Design
échelle 1 : 2000