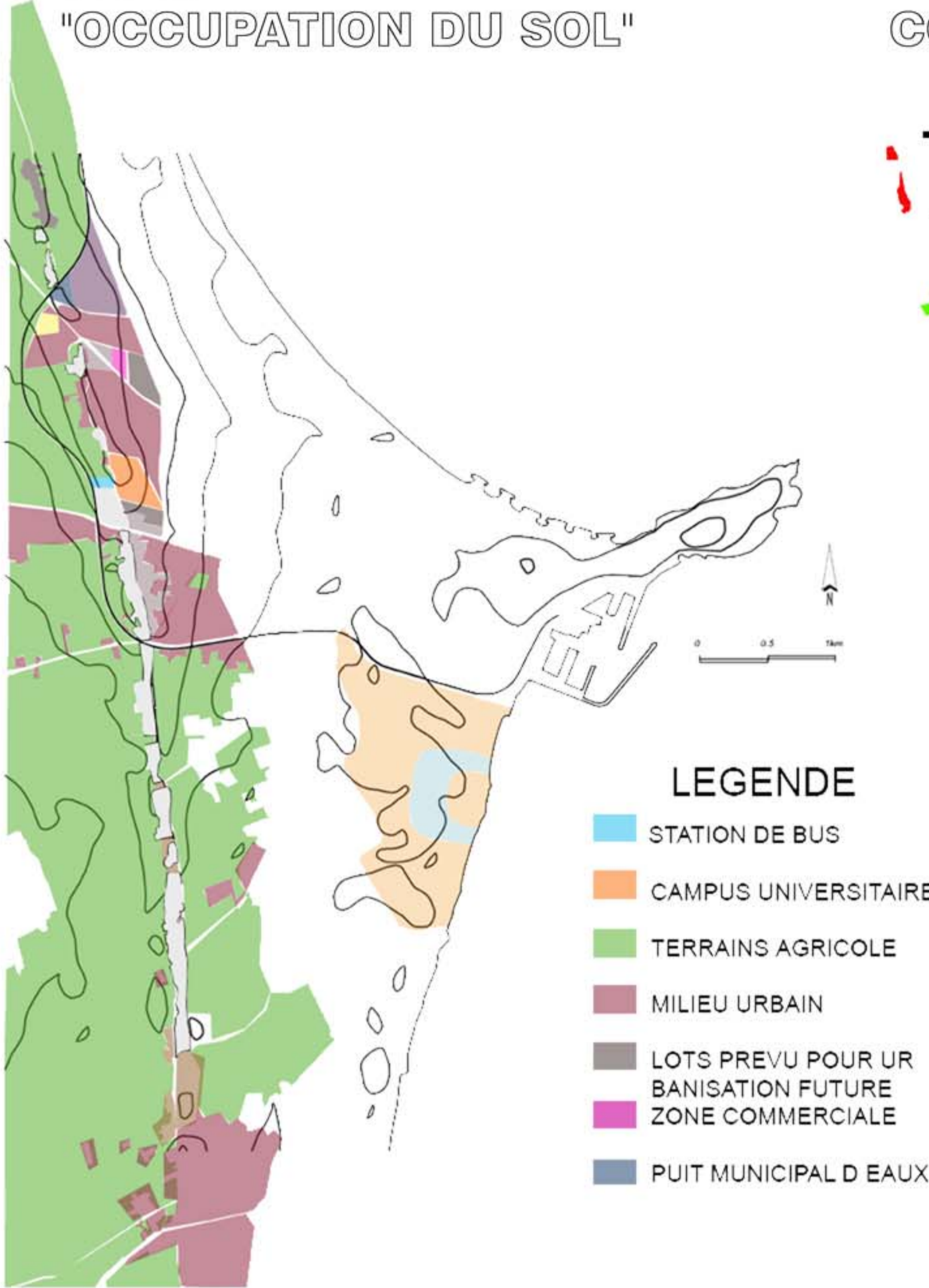


## Analyse du contexte

### PLAN

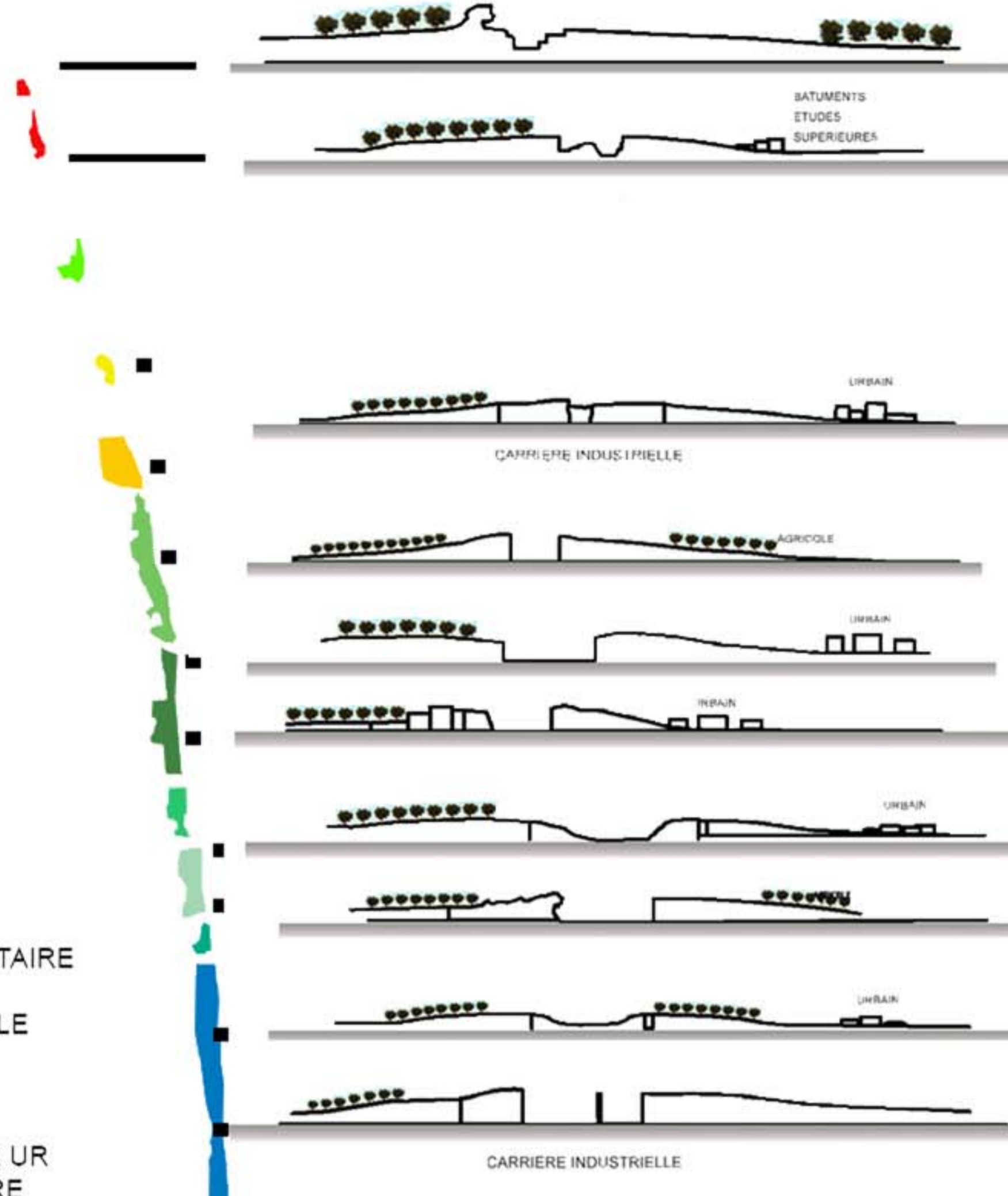
#### "OCCUPATION DU SOL"




### LEGENDE

- STATION DE BUS
- CAMPUS UNIVERSITAIRE
- TERRAINS AGRICOLE
- MILIEU URBAIN
- LOTS PREVU POUR UR BANISATION FUTURE
- ZONE COMMERCIALE
- PUIT MUNICIPAL D EAUX

### COUPES SCHÉMATIQUES



### PHOTOS



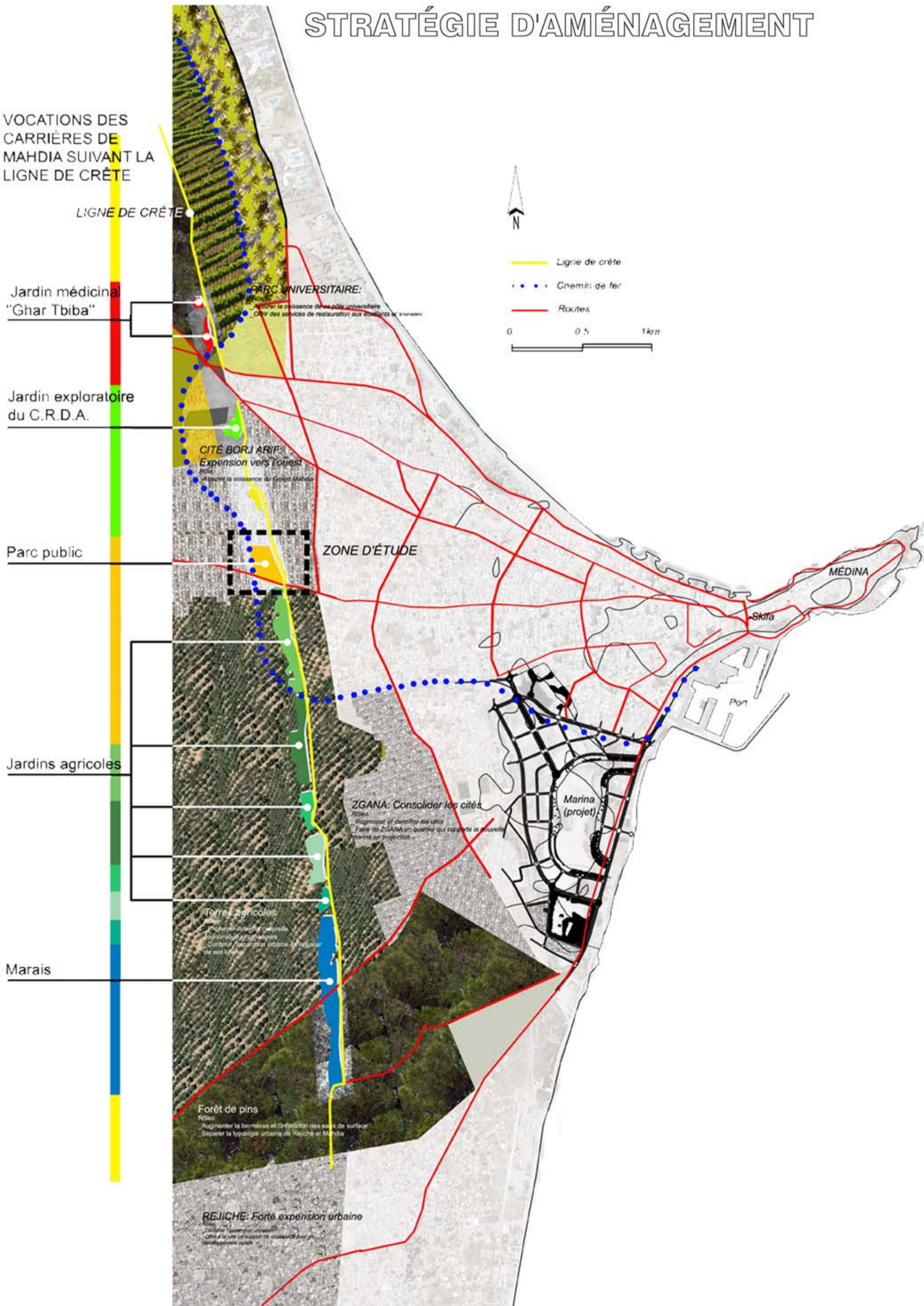
L'ANALYSE VISE À IDENTIFIER LES DIFFÉRENTS BIOTOPES RÉSULTANTS DES MICROCLIMATS ET DE LA MORPHOLOGIE PHYSIQUE DES DIFFÉRENTES CARRIÈRES.

### LES DIFFERENTS BIOTOPES



### MACRO DESIGN

#### STRATÉGIE D'AMÉNAGEMENT



LIGNE DE CRÊTE

LE CONCEPT "BIOTOPE CAMÉLÉON" REPOSE SUR LE FAIT QUE L'AMÉNAGEMENT DES ZONES DE CARRIÈRES S'INTÉGRERA AU BIOTOPE, AU CONTEXTE PHYSIQUE ET AUX FONCTIONS DÉJÀ ÉTABLIES AUTOUR DE CES MÊMES CARRIÈRES.

PRÉCISÉMENT, LA STRATÉGIE D'AMÉNAGEMENT COMPTE SUR LES ÉLÉMENTS COMME L'OMBRE, LA LUMIÈRE, L'HUMIDITÉ ET LA PROFONDEUR DES CARRIÈRES. LE CARACTÈRE DE LA VÉGÉTATION SPONTANNÉES DICTERA AUSSI LA NOUVELLE BIOMASSE INTÉGRÉE À L'INTÉRIEUR ET AUTOUR DES CARRIÈRES. EN SOMME, LE CONCEPT TRAVAIL SUR LES FORCES EN PRÉSENCE DANS CHACUN DES LIEUX À AMÉNAGER.

EN SE PROMENANT SUR LA LIGNE DE CRÊTE, MAHDIA DÉVOILERA UNE IMAGE POSITIVE DE SES CARRIÈRES ET COMPTERA SUR UNE SÉRIE DE PARCS ET JARDINS METTANT EN VALEUR SON ESPRIT DU LIEU ET S'INTÉGRANT À SON CONTEXTE, D'OÙ VIENT LE NOM "BIOTOPE CAMÉLÉON".