

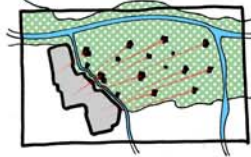
Situation originale
douar + palmeraie =
écosystème stable

M
o
u
v
e
m
e
n
t

1



Mouvement du commerce
vers la médina



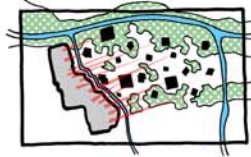
Situation actuelle
douars + tourisme =
morcellement de la
palmeraie

M
o
u
v
e
m
e
n
t

2



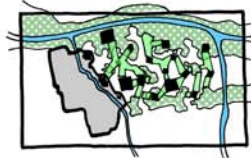
Sens du commerce
inversé =
de la medina vers la
palmeraie



Situation future
douars + touristes =
restructuration partielle
de la palmeraie

M
o
u
v
e
m
e
n
t

3



Sens du commerce et
intégration écosystémique
interne à la
palmeraie



Constats

- Occupation des terres agricoles par des infrastructures touristiques.
- épaissement de la nappe phréatique par des complexes touristiques
- perte de la nappe phréatique accessible aux paysans
- perte d'identité paysanne des douars envers la palmeraie
- changement de sens des mouvements agricoles
- extension sauvage de l'urbanisme
- effondrement du système collectif de douars
- disparition de la flore naturelle
- dégradation de la palmeraie

Enjeux

- acheminement de l'eau d'irrigation au douars / tourisme
- rattachement paysan à la terre
- élévation du niveau de vie
- engagement social de protection de la palmeraie
- coopération sociale douars/douars et tourisme/douars
- développement d'une agriculture durable
- développement de nouvelles formes de tourisme (Agrotourisme)
- urbanisation raisonnée

Stratégie

Ce projet vise la revalorisation et la protection du patrimoine naturel et humain de la palmeraie de Marrakech, et ce dans un cadre de développement durable. En effet, cette démarche, systématique, a pour objectif de mettre en équilibre toutes les composantes sur le terrain de la palmeraie, de façon à ce qu'il y ait une cohabitation entre agriculture, qui caractérisait la région, tourisme et résidences secondaires, qui sont de nouvelles formes d'occupation de l'espace, les terrains sauvages qui caractérisent la palmeraie naturelle, et les douars en tant que regroupement humain. Pour concrétiser ce projet nous proposons les solutions suivantes

- Interdire sur une période suffisante le pompage de la nappe phréatique et apporter l'eau d'irrigation par réseau aérien (Cui va marquer le territoire par ce système d'eau, source nourricière), ceci afin de permettre la remontée du niveau de la nappe phréatique ;
- creuser pour les paysans des puits, qui une fois la nappe remontée, seront gérés par des coopératives regroupant plusieurs Douars, à qui des terres agricoles seront mises à disposition ;
- nous proposons d'autres formes de tourisme solidaires de la palmeraie ; notre suggestion se porterait sur l'agrotourisme sous forme de fermes thématiques (marâchage, apiculture, élevage) et sur la mise en place de fermes hôtes en alternative à de nouveaux complexes hôteliers, ainsi que la création de nouveaux centres touristiques intégrés à l'écosystème humain et végétal. Dans une perspective de revalorisation du patrimoine culturel nous proposons des circuits à thèmes divers (Khattaras, biodiversité, agriculture, architecture local etc.). À la base du projet se trouve donc essentiellement l'eau et le paysan.

Agriculture



Palmeraie reste



Douars



Tourisme



Étude des pleins et des vides



Établissement des liens interdouars et douars / touristes



Remplissage possible des vides + acheminement de l'eau par aqueduc

